

POLYGLOTT

# LAGO MAGGIORE LUGANER & COMER SEE ON TOUR

*Zwölf individuelle Touren durch die Region*



# LAGO MAGGIORE LUGANER & COMER SEE

## ON TOUR

DIE AUTORIN

### SUSANNE KILIMANN


ist freie Journalistin, lebt in Berlin, hat in Florenz Italienische Sprache und Literatur studiert und berichtet seit vielen Jahren für verschiedene deutsche Medien – unter anderem für das Informations- und Kultur-Hörfunkprogramm »NDR Info« und das Online-Reisemagazin »Weltreisejournal« – aus dem Stiefelland, für das sie schon seit ihrer frühesten Kindheit schwärmt.



Unser E-Book-Code zur elektronischen Erweiterung des POLYGLOTT on tour. Das kostenlose E-Book enthält die im Reiseführer aufgeführten Adressen entlang der Touren, beispielsweise zu Essen und Trinken, Shoppen, Aktivitäten und Hotel-Tipps. Links auf einen externen Kartendienst vereinfachen das Auffinden dieser Adressen.

-  **SEITENBLICK**
- 27 Lago Maggiore persönlich
  - 46 Grotti
  - 50 Märkte

-  **ERSTKLASSIG**
- 31 Besondere Hotels
  - 40 Interessante Villen
  - 44 Gratis erleben
  - 46 Gourmetrestaurants
  - 49 Top-Shoppingadressen
  - 110 Ungewöhnliche Museen

-  **ALLGEMEINE KARTEN**
- 4 Übersichtskarte der Kapitel
  - 34 Die Lage der Oberitalienischen Seen

-  **REGIONEN-KARTEN**
- 58 Lago Maggiore
  - 101 Luganer See
  - 121 Comer See

-  **STADTPLÄNE**
- 61 Locarno
  - 73 Verbania
  - 92 Varese
  - 103 Lugano
  - 123 Como

## 6 TYPISCH

---

- 8 Die Oberitalienischen Seen sind eine Reise wert!
- 11 Was steckt dahinter?
- 12 50 Dinge, die Sie ...
- 159 Meine Entdeckungen
- 160 Checkliste Oberitalienische Seen

## 20 REISEPLANUNG & ADRESSEN

---

- 22 Die Reiseregion im Überblick
- 24 Klima & Reisezeit
- 25 Anreise
- 26 Reisen in der Region
- 29 Sport & Aktivitäten
- 31 Unterkunft
- 152 Infos von A-Z
- 154 Register & Impressum





## 32 LAND & LEUTE

---

- 34 Steckbrief
- 36 Geschichte im Überblick
- 37 Natur & Umwelt
- 38 Kunst & Kultur
- 43 Feste & Veranstaltungen
- 45 Essen & Trinken
- 49 Shopping
- 158 Mini-Dolmetscher

---

### SYMBOLE ALLGEMEIN

-  Erstklassig: Besondere Tipps der Autoren
-  Seitenblick: Spannende Anekdoten zum Reiseziel
-  Top-Highlights und
-  Highlights der Destination

## 52 TOUREN & SEHENSWERTES

---

### 54 LAGO MAGGIORE

- 56 Tour ① Ohne Auto um den Lago Maggiore
- 57 Tour ② Rundfahrt im Süden
- 57 Tour ③ Lago d'Orta
- 60 Unterwegs am Lago Maggiore

### 98 LUGANER SEE

- 100 Tour ④ Kult(o)ur im Mendrisiotto
- 100 Tour ⑤ Rundfahrt um die Halbinsel Ceresio
- 102 Tour ⑥ Kreuzfahrt auf dem Luganer See
- 102 Unterwegs am Luganer See

### 117 COMER SEE



- 119 Tour ⑦ Villen, Gärten und Kirchen
- 119 Tour ⑧ Wandern im Parco della Grigna
- 120 Unterwegs am Comer See

### 146 EXTRA-TOUREN

- 147 Tour ⑨ La Dolce Vita für zwei Wochen
- 148 Tour ⑩ Kulturelle Höhepunkte in 14 Tagen
- 149 Tour ⑪ Ohne Auto um die Seen in 14 Tagen
- 150 Tour ⑫ Zwei Wochen Wanderurlaub an den Seen

---

#### TOUR-SYMBOLS

- ① Die POLYGLOTT-Touren
- ⑥ Stationen einer Tour
-  A1 Die Koordinate verweist auf die Platzierung in der Faltkarte
-  a1 Platzierung Rückseite Faltkarte

#### PREIS-SYMBOLS

- |                   |                   |
|-------------------|-------------------|
| Hotel (DZ)        | Restaurant (Menü) |
| € unter 90 EUR    | unter 30 EUR      |
| €€ 90 bis 160 EUR | 30 bis 45 EUR     |
| €€€ über 160 EUR  | über 45 EUR       |

Der Wallfahrtsort Madonna  
del Sasso oberhalb von Locarno



A scenic view of a lake and a town, with a white rectangular overlay containing the word 'TYPISCH'. The background shows a large, clear blue lake with several small boats. In the foreground, a town with white buildings and red roofs is built on a hillside. The sky is blue with some clouds, and there are green mountains in the distance. The word 'TYPISCH' is written in bold, black, sans-serif capital letters in the center of the white overlay.

**TYPISCH**

# 50 DINGE, DIE SIE ...

Hier wird entdeckt, probiert, gestaunt, Urlaubserinnerungen werden gesammelt und Fettnäpfe clever umgangen. Diese Tipps machen Lust auf mehr und lassen Sie die ganz typischen Seiten erleben. Viel Spaß dabei!

## ... ERLEBEN SOLLTEN

### 1 Zu Fuß zur Kunst Arcumeggia

> S. 96 zieht mit modernen Fresken Kunstinteressierte an. Vom Marktplatz in Cuveglio führt ein schöner Wanderweg ins idyllisch gelegene Künstlerdorf (ca. 1 Std).

### 2 Vogelparadies

In dem Naturschutzgebiet Bolle di Magadino > S. 91 nisten rund 240 Vogelarten. Ab Magadino lässt sich die Auenlandschaft auf markierten Wegen erkunden, geführte Bootstouren durchs Delta gibt es im Juli und Au-

gust (Tel. 091 7951866, [www.gambarognoturismo.ch](http://www.gambarognoturismo.ch)).

### 3 Wind im Segel

Der Nordteil des Comer Sees ist ein Paradies für Surfer. Wer einen Wind- oder Kitesurfkurs belegen will, sollte frühzeitig einen Platz reservieren, etwa bei KTS 40 in Colico > S. 139.

### 4 Am grünen Fluss

Ein Naturerlebnis erster Güte ist die Wanderung durch das Tal der Verzasca von Sonogno nach Lavertezzo > S. 66. Dort bietet der grün schimmernde Fluss Wanderern seine natürlichen

Lavertezzo mit dem Ponte dei Salti ist ein beliebtes Wanderziel



»Whirlpools« zum Plantschen und steinerne »Betten« für eine Pause.

**5 Sanfte Hügel, Kunst und Wein** Bei einer Fahrt entlang der Malcantone-Weinstraße > S. 107 von Lamone nach Monteggio (ca. 25 km) kann man ausgezeichnete Tessiner Merlots kennenlernen. Tipp: die Cantina Monti in Cademario ■ C3 (Tel. 091 6053475, [www.cantinamonti.ch](http://www.cantinamonti.ch)). Nach einer Weinprobe ist auch die Pfarrkirche mit sehenswerten Fresken einen Stopp wert.

**6 Mountainbiken mit Traumpanorama** Tolles Terrain bietet die Rundtour in Luganos Hausbergen von Pazzallo über die Alpe Vicania (ca. 4 Std.), wo neben fantastischer Fernsicht auch eine deftige Stärkung lockt > S. 102.

**7 Feiern auf der Piazza** Bei einer *sagra*, einem traditionellen Fest, steht eine lokale Spezialität im Mittelpunkt. Schlemmen und feiern Sie mit – z. B. beim Steinpilzfest *Sagra del fungo porcino* in Brinzio ■ C4 bei Varese (3. So im Sept., Info: [www.prolocobrinzio.it](http://www.prolocobrinzio.it)).

**8 Relaxen am Strand** Der Lido di Zenna ■ C3 am grenznahen italienischen Nordostufer des Lago Maggiore ist ein Hotspot für Sonnenanbeter und Badenixen, die sich hier gut in die Fluten stürzen können.

**9 Durch Kastanienwälder** Auf dem »Sentiero del Castagno« bei Arosio > S. 107 erfährt man alles über Esskastanien. Am schönsten



Tiefblick auf Castello di Vezio und den Comer See

ist die Wanderung im Herbst, wenn man danach auf einem der lokalen Kastanienfeste geröstete *maroni* kosten kann (Broschüre erhältlich bei der Ente Turistico del Luganese > S. 105, auch zum Download z. B. auf [www.lugano-region.com](http://www.lugano-region.com)).

**10 Die Burg von Vezio** Das Kastell > S. 140 hoch über Varenna war im Ersten Weltkrieg Teil der Verteidigungslinie, mit der die Italiener den Vormarsch der Deutschen stoppen wollten. Spannend ist die Führung durch die geheimen Gänge.

**11 Zu den wilden Orchideen** Im Naturpark Ticino am Lago Maggiore südlich von Arona kann man endemische Orchideen bewundern und den Park, z. B. ab Sesto Calende > S. 84 (Bahnhof), auf schönen Rad- und Wanderwegen erkunden.

# DIE REISEREGION IM ÜBERBLICK

Reisende erliegen seit jeher dem Zauber der Seengruppe zwischen Palmen und ewigem Eis, zu der neben dem Lago Maggiore und dem Comer See auch die verträumten Seen des Varesotto, die kleinen Voralpenseen der Brianza, der geheimnisvolle Ortasee und der Luganer See gehören.

Der Zusammenklang von Bergen, die ewiger Schnee verzuckert, und Wasserflächen, die von Steilwänden bis in üppige, subtropische Gartenlandschaften reichen, ist von besonderem Reiz. Die beiden italienischen Regionen **Lombardei** und **Piemont** sowie der Schweizer Kanton **Tessin** teilen sich die Seen. Das sorgt für Abwechslung und Vielfalt in der Küche wie auch beim Wein. Kulturell hat man es mit einer einheitlichen Region zu tun, die ihre Prägung vor allem unter den Mailänder Herrschergeschlechtern **Visconti** und **Sforza** erfahren hat.

Am **Lago Maggiore** wird das Westufer vom Tourismus stärker frequentiert als das rauere Ostufer. Kulturelles Zentrum am Nordende des Sees sind die Zwillingsstädte **Locarno** und **Ascona** mit ihren historischen Altstädten, zahlreichen Museen und dem bereits südländischen Ambiente. Der Nordwesten des Lago ist Treffpunkt der Camperszene: **Cannobio Lido** zählt zu den beliebtesten Badeplätzen am See, und das benachbarte **Cannero Riviera** ist für sauberes Wasser bekannt. Wichtigstes touristisches Zentrum ist der **Borromäische Golf** mit den Städten **Verbania** und **Stresa**. Das milde Klima, die üppige Vegetation botanischer Gärten und palmenbestandene Promenaden machen diese Ecke seit dem 19. Jh. zum Reiseziel der gehobenen Gesellschaft, mit prunkvollen Belle-Époque-Hotels und einer guten touristischen Infrastruktur. Kultureller Höhepunkt sind die berühmten Borromäischen Inseln. Für Kulturfreunde und auch Schnäppchenjäger lohnt ein Abstecher zum benachbarten **Lago d'Orta**. Das östlich anschließende **Varesotto** liegt zwar im Schatten der großen Seen, bietet jedoch für archäologisch Interessierte und Freunde moderner Kunst einige Leckerbissen. Badeurlauber wählen im Süden des Lago Maggiore den Lago di Monate oder den Lago di Mergozzo am Borromäischen Golf – beide zählen zu den saubersten Gewässern der Region. Das rauere Nordostufer des Lago Maggiore hat kulturell weniger zu bieten, besitzt aber gute Badeplätze um **Maccagno**, **Zenna** und **Castelveccana** sowie herrliche Aussichtsberge für Wanderer um das **Val Veddasca**.

Der **Luganer See** gehört zwar nicht zu den saubersten Gewässern, und die Region um **Lugano** ist dicht besiedelt, aber die Landschaftskulisse, das angenehme Klima und das reiche kulturelle Angebot machen Stadt und See zu einem Urlaubsrefugium mit internationalem Ruf. Schicke Hotels, ein ausgezeichnetes gastronomisches Angebot, zwei Spielcasinos und ein ab-

wechslungsreiches Umland tun ein Übriges. Das **Malcantone**, westlich von Lugano, ist ein beliebtes Ziel von Kulturwanderern, während das dicht besiedelte, industrialisierte **Mendrisiotto** im Süden zunächst nur wenig Reize zeigt, dem interessierten Besucher allerdings einige kulturelle Perlen bietet. Der eher beschauliche Ostarm des Luganer Sees ist von steilen Hängen umgeben. Vorwiegend Wanderer kommen dorthin, um die Bergwelt am Nordufer zu erklimmen.

Wie der Lago Maggiore zeigt auch der **Comer See** eine Dreiteilung: einen industrialisierten Süden um die Städte Como und Lecco, eine mondäne Seemitte mit mildem Klima und üppiger Vegetation und einen bodenständigen Norden, der sich an sportlich orientierte Erholungssuchende wendet. Das Westufer (v. a. der westliche der beiden Seearme) ist lohnender als der östliche Teil. Deshalb ist im Sommer hier einiges los, und auf den Uferstraßen staut sich der Verkehr. Im Süden des Westarms liegt das wohlhabende **Como** mit seiner sehenswerten Altstadt, architektonischen Besonderheiten, guten Einkaufsmöglichkeiten und hochpreisigem Hotelangebot. Der Westarm zählt zu den am stärksten verschmutzten Gewässern des Landes, weshalb



Prächtige Villa in Corenno Plinio am Nordostufer des Comer Sees

Müßiggang unter Platanen an  
der Seepromenade von Ascona,  
Lago Maggiore



A scenic landscape featuring a large, gnarled tree in the foreground on the left. A person with long dark hair is sitting on a black metal bench, looking out over a vibrant blue lake. In the background, there are rolling green mountains under a clear blue sky. The text 'LAND & LEUTE' is centered in a white rectangular box.

# LAND & LEUTE