

POLYGLOTT

DALMATIEN KROATISCHE KÜSTE ON TOUR

14 individuelle Touren durch die Region



DALMATIEN KROATISCHE KÜSTE ON TOUR


DER AUTOR

FRIEDRICH KÖTHE


ist Reisejournalist, bereist Dalmatien seit vielen Jahren und staunt doch immer wieder aufs Neue über den Abwechslungsreichtum der kroatischen Adriaküste. Angesichts der landschaftlichen Vielfalt einen Lieblingssort zu nennen fällt ihm schwer. Aber eine Dalmatienreise ohne den Sonnenuntergang in Dubrovniks Buža Bar zu erleben – das geht gar nicht.



Unser E-Book-Code zur elektronischen Erweiterung des POLYGLOTT on tour. Das kostenlose E-Book enthält die im Reiseführer aufgeführten Adressen entlang der Touren, beispielsweise zu Essen und Trinken, Shoppen, Aktivitäten und Hotel-Tipps. Links auf einen externen Kartendienst vereinfachen das Auffinden dieser Adressen.

-  **SEITENBLICK**
26 Dalmatien persönlich
59 Nationalpark Plitvice
100 Mostar

-  **ERSTKLASSIG**
23 Besondere Aussichten
29 Strandschönheiten
31 Wunderbar übernachten
41 Grandiose Museen
44 Restaurants vom Feinsten
45 Bunte Märkte
133 Dalmatien gratis

-  **ALLGEMEINE KARTEN**
4 Übersichtskarte
der Kapitel
34 Die Lage von Dalmatien

-  **REGIONEN-KARTEN**
53 Norddalmatien
82 Mitteldalmatien
122 Süddalmatien

-  **STADTPLÄNE**
63 Zadar
72 Šibenik
91 Split
137 Dubrovnik

6 TYPISCH

- 8 Dalmatien ist eine Reise
wert!
11 Was steckt dahinter?
12 50 Dinge, die Sie ...
159 Meine Entdeckungen
160 Checkliste Dalmatien





20 REISEPLANUNG & ADRESSEN

- 22 Die Reiseregion
im Überblick
24 Klima & Reisezeit
25 Anreise
25 Reisen in der Region
28 Sport & Aktivitäten
31 Unterkunft
152 Infos von A-Z
155 Register & Impressum

32 LAND & LEUTE

- 34 Steckbrief
36 Geschichte im Überblick
37 Natur & Umwelt
39 Kunst & Kultur
42 Feste & Veranstaltungen
43 Essen & Trinken
158 Mini-Dolmetscher

SYMBOLE ALLGEMEIN

-  Erstklassig: Besondere Tipps
der Autoren
 Seitenblick: Spannende
Anekdoten zum Reiseziel
 Top-Highlights und
 Highlights der Destination

46 TOUREN & SEHENSWERTES

48 NORDDALMATIEN

- 49 Tour **1** Wandern im nördlichen Velebit
- 50 Tour **2** Radtour zum Mond
- 51 Tour **3** Die Inseln Ugljan und Pašman
- 54 Tour **4** Insel Dugi otok in ihrer ganzen Länge
- 55 Unterwegs in der Region

76 MITTELDALMATIEN

- 77 Tour **5** Stadtpaziergang Split
- 79 Tour **6** Durch Canyon und Tal der Cetina
- 80 Tour **7** Aussichtsbalkon Sv. Jure
- 81 Tour **8** Auf der Insel Hvar
- 84 Unterwegs in der Region



117 SÜDDALMATIEN

- 118 Tour **9** Ins Neretva-Delta
- 120 Tour **10** Radeln auf der Insel Mljet
- 121 Tour **11** An der Rijeka Dubrovačka
- 124 Tour **12** Durchs Konavle-Tal
- 125 Unterwegs in der Region

148 EXTRA-TOUREN

- 149 Tour **13** Auf der Adria-Magistrale von Zadar nach Dubrovnik in sieben Tagen
- 150 Tour **14** Eine Woche per Auto/Schiff auf den mittel- und süddalmatischen Inseln

TOUR-SYMBOLS

- 1** Die POLYGLOTT-Touren
- 6** Stationen einer Tour
-  A1 Die Koordinate verweist auf die Platzierung in der Faltkarte
-  a1 Platzierung Rückseite Faltkarte

PREIS-SYMBOLS

- | | |
|-------------------|---------------|
| Hotel DZ | Restaurant |
| € bis 50 EUR | bis 22 EUR |
| € € 50 bis 90 EUR | 22 bis 40 EUR |
| € € € über 90 EUR | über 40 EUR |



Der Hauptplatz Trg Ivana Pavla II
in Trogir

An aerial photograph of a historic town square, likely in Dubrovnik, Croatia. The square is paved with stone and features a large, covered walkway with a tiled roof supported by several columns. In the foreground, there are numerous outdoor tables and chairs, some with white and green umbrellas, where people are sitting. The surrounding buildings are multi-story, made of stone, and have red-tiled roofs. The sky is blue with some clouds. The word "TYPISCH" is written in large, bold, black letters across the center of the image.

TYPISCH

50 DINGE, DIE SIE ...

Hier wird entdeckt, probiert, gestaunt, Urlaubserinnerungen werden gesammelt und Fettnäpfe clever umgangen. Diese Tipps machen Lust auf mehr und lassen Sie die ganz typischen Seiten erleben. Viel Spaß dabei!

... ERLEBEN SOLLTEN

1 Kajak ahoi Die Makarska Riviera in Mitteldalmatien vom Kajak aus zu entdecken verspricht: Baden in Robinson-Buchten, Gleiten über glitzernde Unterwasserwelten, leises Plätschern im Ohr, Entspannung pur – zum Beispiel mit Booten von Kayak Brela > S. 98.

2 Baden mit Musik Die Meeresorgel von Zadar > S. 62 ist eine Kunstinstallation, doch die flachen Stufen von der Riva ins Meer sind auch ein wunderbarer Stadtstrand. Und die Musikbegleitung des in der »Orgel« glucksenden Meeres beim Schwimmen ist gratis!



Die Meeresorgel von Zadar

3 Dem Drachen nach Das Wasser ist flach, der Grund sandig und der Wind konstant – in der Lagune von Nin > S. 65 ist Kitesurfen angesagt (Kiteboarding Croatia, plaža Ždrijac, Nin, Tel. 091 588 89 12, kiteboarding-croatia.com, Verleih ab 335 Kn, Kurse ab 600 Kn).

4 Namaste Frühmorgens, noch vor Sonnenaufgang, den Hügel Korinjak besteigen und das Tagesgestirn mit dem Sonnengruß empfangen – Yogaferien auf der winzigen Insel Iž sind der letzte Schrei > S. 66.

5 Meditativer Paddelschlag Die faszinierende Meereslandschaft der Telašćica-Bucht > S. 67 auf der Insel Dugi otok im ruhigen Rhythmus mit dem Kajak zu entdecken ist Entspannung pur. Verleih bei Mate Frka (Sali, Tel. 098 89 10 36, www.taxidugiotok.com, ab 140 Kn).

6 Spliter Ballspiele Was tun junge Leute in Split, wenn sie Spaß haben wollen? Sie spielen Picigin, eine Mischung aus Volley- und Wasserball, und zwar am Bačvice-Strand > S. 95. Einfach mitmachen!

7 Adrenalin über der Cetina Sie wollten schon immer mal in 150 m Höhe an einem Drahtseil hängen und mit 65 km/h über einen Fluss



Traumhafte Aussicht und jede Menge Adrenalin gibt es mit der ZIP-Line über die Cetina

rasen? Dann sind Sie in Omiš **F5** richtig: Die ZIP-Line Croatia erfüllt Ihren Wunsch (Tel. 095 822 22 21, [zip line-croatia.com](http://zip-line-croatia.com), 400 Kn)

8 Vor dem Wind Einer der besten Windsurfspots Kroatiens ist der Strand Potočine bei Bol auf der Insel Brač **F6**. Die Lage an der Wasserstraße zwischen Brač und Hvar hat ab 13 Uhr eine ideale Thermik mit 4–6 Bft. Kurse und Ausrüstungsverleih bei ZOO Station beim Hotel Borak (www.zoo-station.com, Verleih ab 150 Kn, Kurse ab 400 Kn).

9 Traumbuchten entdecken Das ist auf Brač nicht einfach, denn viele sind nur vom Meer her zugänglich. Da schafft ein fäherscheinfreies Motorboot Abhilfe: Das können Sie zum Beispiel bei Rent a Robert's in

Supetar > S. 105 mieten. Dann steht einem tollen Badetag nichts mehr im Wege! (450 Kn/Tag)

10 Kalte Dusche Das darf man ganz selten in einem Nationalpark, im Krka-NP aber ist es erlaubt: Badesachen an, rein ins erfrischende Flusswasser und unter den berühmten Wasserfall Skradinski buk gestellt. Ein Riesenspaß! > S. 74

... PROBIEREN SOLLTEN

11 Hauchdünnes Haben Sie sich schon einmal ein Lamm-Carpaccio auf der Zunge zergehen lassen? Den hauchfeinen »Aufschnitt« vom Pagger Lamm im Hotel Boškinac > S. 58 auf Pag jedenfalls sollten Sie sich nicht entgehen lassen!

DIE REISEREGION IM ÜBERBLICK

Dalmatien ist ein vielgestaltiger Landstrich, in dem die Grenzen zwischen Festland und Inseln oft kaum noch auszumachen sind; eine Art kroatische Südsee, garniert mit kulturellen Perlen städtischer Architektur und Museen sowie unendlich vielen Freizeit- und Sportangeboten.



Altstadtansicht von der Stadtmauer in Dubrovnik

Dalmatien zieht sich, südlich an die Kvarner Bucht angrenzend, von der Insel Pag im Norden bis zum Badeort Molunat südlich von Dubrovnik und wird dabei immer schmaler – im Süden ist es nur noch wenige Kilometer breit. Mehr als 900 Inseln und Riffe begleiten die stark gegliederte Küste. Die Kombination von hohem Gebirge, mediterranem Küstensaum und den da-

vor liegenden, teils kargen, teils üppig bewachsenen Inseln verleiht Dalmatien sein besonders reizvolles Landschaftsbild.

In der Architektur der größeren **Festlandsstädte** wie Zadar, Šibenik und Split spiegeln sich zwei Jahrtausende Geschichte: Römisches Erbe wie der Diokletianspalast in Split, frühchristlich-kroatische Kunst wie an der Sv.-Donat-Rotunde in Zadar, Meisterwerke venezianischer Gotik und Renaissance wie die Kathedrale in Šibenik sowie zahllose Palazzi verschiedenster Stilepochen lassen die große Ära römischer wie später venezianischer Herrschaft auferstehen. Auf den Inseln haben diese Epochen Hafenorte wie Korčula oder Hvar geprägt. In Dubrovnik wiederum erinnern imposante Festungsmauern und elegante Adelsvillen an die glanzvollen Jahrhunderte des Stadtstaates Ragusa.

Das **Meer** ist das beherrschende Element Dalmatiens – nicht nur als Verkehrsweg die Küste entlang und von Insel zu Insel, sondern auch als schier unerschöpfliche Nahrungsquelle. Trotz vielerorts drohender Überfischung – Dalmatiens Gewässer sind noch relativ gesund und artenreich. Zudem liefern sie nicht nur Fisch und Meeresfrüchte, sondern auch Salz. Und sie sind ein Hauptgrund dafür, dass jedes Jahr Millionen aus- und inländischer Urlauber an die Küste strömen.

Dabei kommt diese Küste in den allermeisten Fällen Badenden nicht unbedingt entgegen. Die **Strände** sind felsig, bestehen bestenfalls aus größerem oder feinerem Kies, und der Zugang ins Wasser gestaltet sich oft beschwerlich. Sandstrände sind eine Rarität in Dalmatien; dafür aber ist das Meer so glasklar und karibisch blau, dass man dieses Manko schnell vergisst.

Wer es dennoch unbedingt bequemer haben möchte: Entlang der Makarska Riviera, an der Lagune von Nin und an einigen kleineren Buchten auf den Inseln kann man sogar Sandburgen bauen.



BESONDERE AUSSICHTEN

- Wie ein Schiffsbug im Meer erscheint die Altstadt von Zadar vom **Campanile** der Kathedrale Sv. Stošije. > S. 62
- Davonfliegen können wie ein Adler möchte man auf den steilen **Klippen Steine** der Insel Dugi otok. > S. 68
- Einen Weitblick über das Archipel von Zadar genießt man vom Benediktinerkloster **Sv. Kuzma i Damjan** auf seinem 500 m hohen Hügel über Pašman. > S. 69
- **Vidilica** heißen Café und Aussichtsplattform auf dem Marjan-Hügel über Split – ideal für den Sonnenuntergang. > S. 94
- Beim Rundblick von der Festung **Španjola** über Hvar-Stadt und den Archipel der Pakleni otoci ist Inselzählen angesagt! > S. 107
- Dalmatien in Blau-Grün präsentiert das Panorama über das Neretva-Delta von Burg **Brštenik** hoch über der Ortschaft Podgradina. > S. 119



Regionale Produkte garantieren auch
in Korčula-Stadt höchsten Genuss

LAND & LEUTE

