



Name: \_\_\_\_\_ Datum: \_\_\_\_\_



**Schneide die Karten aus und klebe sie richtig auf.**

Die Hauptstadt von Deutschland heißt



Deutschland hat

Bundesländer.



Der Kontinent heißt

16



Zugspitze

Der höchste Berg Deutschlands ist die



Europa

Die größte Stadt nach Berlin ist



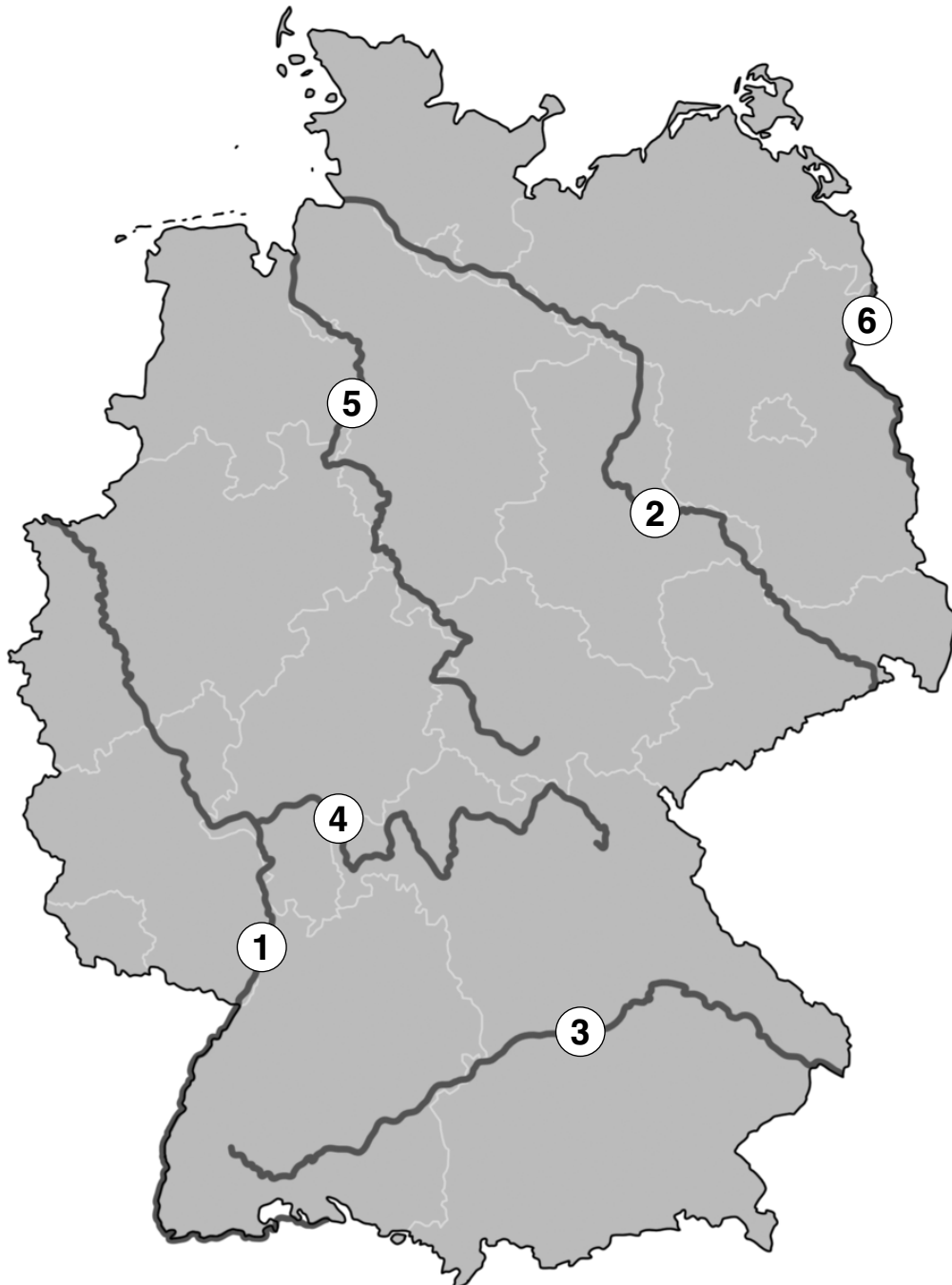
Name: \_\_\_\_\_ Datum: \_\_\_\_\_



**Beklebe die Flüsse mit blauer Wolle.**



**Trage die richtigen Nummern ein.**



Rhein

Elbe

Donau

Main

Weser

Oder




Name: \_\_\_\_\_ Datum: \_\_\_\_\_

## Wir gestalten eine Gebirgslandschaft

### Du brauchst:



1 glatte Unterlage



1 Tonpapier +  
1 Blatt Papier




Kleister + Pinsel



Wasserfarben

### Anleitung:




1. Papier mit Kleister bestreichen



2. Papier zusammenschieben



3. Papier auf das Tonpapier legen,  
trocknen lassen



4. Papier mit Wasserfarben bemalen